

Z Á Z N A M

z výrobního výboru k akci „**Heřmanický potok – Svobodné Heřmanice, km 3,200-5,500**“
konaného dne 18. 3. 2013 na OÚ Svobodné Heřmanice

Přítomni: dle prezenční listiny

Při místním šetření dne 12. 12. 2012 byly vybrány problematické úseky, na které se zaměří PD na úpravu Heřmanického potoka. Jedná se o část levého břehu v km 3,751-3,766 – propojení stávajícího opevnění břehu kamenným záhozem a opěrnou zdí z Gabionů. Další úsek je v km 4,034-4,430, kde bude upraven pravý břeh. Jedná se o úsek pod kostelem, navazuje upravený břeh kolem Obecního úřadu, dále pokračuje kolem dvou zahrad, základní školy a hřiště ZŠ. Třetí úsek je v horní části obce, v km 5,050-5,310, kde je malá kapacita koryta a dochází zde k rozlivům na pravý břeh. V těsném souběhu se nachází vzdušné vedení NN, kdy sloupy vedení jsou na břehové čáře.

Koryto potoka má přes celou obec jednu potoční parcelu č. 1872, jedná se o vodní plochu v majetku Obce Sv. Heřmanice. V souběhu se státní silnicí se nacházejí v korytě opěrné zdi v majetku SSMSK, a to buď betonové s římsovou nebo drátokamenné. Podél Obecního úřadu je opěrná zeď z Gabionů v majetku Obce.

Navrhuje se:

- levý břeh km 3,751-3,766 – v délce 3,0 m napojení na stávající kamenný zához záhozem z lomového kamene, dále opěrná zeď z Gabionů výšky od 1,50 m po 2,40 m, což je výška stávající drátokamenné zdi podél st. silnice.
- pravý břeh km 4,034-4,430 – v úseku 4,034-4,192 opevnění břehu záhozem z lomového kamene do výšky 1,20 m ve sklonu 1:1,5 a nad ním úprava a osetí svahu. V km 4,071 je navržen dřevěný práh v. 0,30 m. Nad mostem v km 4,195 je opěrná zeď z Gabionů, na ni naváže v km 4,228-4,307 svah s opevněním kamenným záhozem do výšky 1,20 m a osetím. Podél ZŠ až po lávku (km 4,307-4,371) se navrhuje opěrná zeď z Gabionů výšky 1,50 m, nad lávkou v km 4,373-4,430 bude opět upraven svah ve sklonu 1:1,5 s opevněním kamenným záhozem a osetím.
- km 5,050-5,310 – navrhuje se rozšíření koryta na š. ve dně 4,5-5,0 m, částečné prohloubení dna, na pravém břehu opěrná zeď z Gabionů v. 2,0 m na začátku úpravy a

postupně snížení na 1, 50 a 1,30 m se současným rozšířením koryta na 5,0 m. Na pravém břehu je dochovaná opěrná zídka z břidlice, která bude v patě zajištěna záhozem z lom. kamene. V úsecích, kde tato zídka chybí, je navrženo opevnění svahu kamenným záhozem.

Starosta obce byl požádán, aby projednal navrhovanou úpravu a zábory pozemků s jejich majiteli. Pokud bude ze strany vlastníků ochota prodat části pozemků, na kterých je navržena stavba, bude následovat projednání s Obcí Sv. Heřmanice o převodu pozemků pod navrhovanou stavbou na investora stavby – Povodí Odry, st. podnik. Za tímto účelem bude osloven také St. pozemk. úřad, kterého se navrhovaná stavba také dotýká.

Vzhledem k nepřesnosti katastrálních map bude nutné zaměřit a vytýčit hranice pozemků a následně vyčíslit přesnou výměru záborů částí pozemků. Nutno podotknout, že převážná část pozemků, na kterých je stavba navržena, je ve vlastnictví Obce Svobodné Heřmanice, soukromých majitelů je minimum a také plocha záborů je zanedbatelná.

Další projednávání s dotčenými orgány bude následovat pouze v případě souhlasu a kladného stanoviska všech dotčených vlastníků pozemků. Poté bude připravena dokumentace pro územní řízení a následně stavební povolení, včetně příslušných dokladů.

Příloha: Prezenční listina




Zapsala: Ing. Jana Palovská

PREZENČNÍ LISTINA

z výrobního výboru k akci

„Heřmanický potok – Svobodné Heřmanice, km 3,200-5,500“

konaného dne 18. 3. 2013 na OÚ Svobodné Heřmanice

JMÉNO	ORGANIZACE	PODPIS
Hořák Zdeněk		
Třouhač Radek	HR. Opam -	
Palovská Jana	projekce PO	